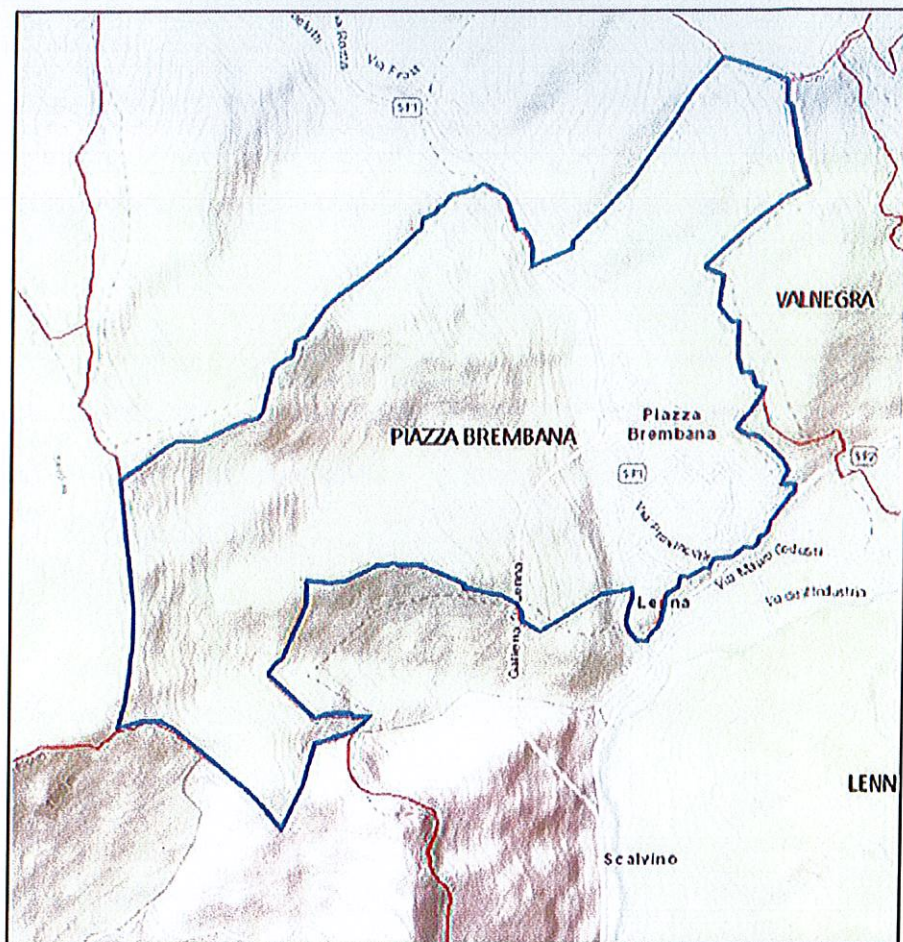





PLANIMETRIA GENERALE



AREE PERCORSE DAL FUOCO

ANNO 2025: **NESSUN INCENDIO**

-  **CONFINI COMUNALI**
-  **PERIMETRO AREA PERCORSO DAL FUOCO**
-  **AREA PERCORSO DAL FUOCO**



CATASTO DEI SOPRASSUOLI PERCORSI DAL FUOCO

(CATASTO INCENDI - Legge 353 del 22.11.2000)

COMUNE DI PIAZZA BREMBANA - Bg

anno 2026